

МУНИЦИПАЛЬНОЕ АВТОНОМНОЕ ДОШКОЛЬНОЕ
ОБРАЗОВАТЕЛЬНОЕ УЧРЕЖДЕНИЕ ГОРОДСКОГО ОКРУГА ВЕРХНЕЕ
ДУБРОВО «ДЕТСКИЙ САД «ТЕРЕМОК»

624053, Свердловской обл., Белоярского района, пгт Верхнее Дуброво, ул. Советская 2«А»,
8(34377)5-34-35, сайт: <https://teremok-vdubrovo.tvoysadik.ru/>, mail:teremok-det.sad@yandex.ru

УТВЕРЖДАЮ:
Заведующий МАДОУ «Теремок»
Калачева А. А.
Приказ № 47-ОД
«21» марта 2024года.



ПАСПОРТ

доступности для инвалидов и маломобильных групп населения к объектам
социальной инфраструктуры.

1. Общие сведения об объекте

1.1. Вид (наименование) объекта: Муниципальное дошкольное автономное образовательное учреждение городского округа Верхнее Дуброво «Детский сад «Теремок».

1.2. Полный почтовый адрес объекта: 624053 Свердловская область, Белоярский район, п.г.т. Верхнее Дуброво, ул. Советская 2 «А».

1.3. Сведения о размещении объекта:

отдельно стоящее здание двух этажное - 3274,2 кв. м,
наличие прилегающего земельного участка (да/нет), 4039 кв. м.

1.4. Год постройки здания 2012, последнего капитального ремонта нет.

1.5. Дата предстоящих плановых ремонтных работ:

текущего нет, капитального нет.

1.6. Сведения об организации, расположенной на объекте:

1.6.1. Наименование организации, расположенной на объекте:

полное наименование (по учредительным документам): Муниципальное дошкольное автономное образовательное учреждение городского округа Верхнее Дуброво «Детский сад «Теремок», сокращенное наименование (по учредительным документам): МАДОУ «Теремок».

1.6.2. Юридический адрес организации, телефон, электронная почта:

624053, Свердловской обл., Белоярского района, пгт Верхнее Дуброво, ул. Советская 2«А», 8(34377)5-34-35,

сайт: <https://teremok-vdubrovo.tvoysadik.ru/>, mail:teremok-det.sad@yandex.ru

1.6.3. Основание для пользования объектом (оперативное управление, аренда, собственность): оперативное управление.

1.6.4. Форма собственности объекта (государственная федеральная, региональная), муниципальная, частная): государственная.

1.6.5. Вышестоящая организация (наименование): Администрация городского округа Верхнее Дуброво.

1.6.6. Юридический адрес вышестоящей организации, телефон, электронная

почта: 624053, Свердловская область, Белоярский район, пгт Верхнее Дуброво, ул. Горького д.27, 8 (34377)5-32-54, Adm Vdubr@mail.ru .

2. Характеристика деятельности организации на объекте (по обслуживанию населения)

2.1. Сфера деятельности (социальная защита, занятость, здравоохранение, культура, образование, транспорт, информация и связь, физическая культура и спорт): образование.

2.2. Категории обслуживаемого населения по возрасту (дети, взрослые, все возрастные категории): дети дошкольного возраста от 2 месяцев до 7 лет.

2.3. Категории обслуживаемых инвалидов (инвалиды передвигающиеся на креслах-колясках, инвалиды с нарушением опорно-двигательного аппарата, инвалиды с нарушением зрения, инвалиды с нарушением слуха, инвалиды с умственными нарушениями): все категории инвалидов.

2.4. Виды услуг: образовательная деятельность.

2.5. Форма оказания услуг (на объекте, с длительным пребыванием, с проживанием, на дому, дистанционно): на объекте с 07.00ч. до 17.30ч.

2.6. Плановая мощность: посещаемость (количество обслуживаемых граждан в день) 125;

вместимость 168;

пропускная способность 168.

2.7. Участие в исполнении индивидуальной программы реабилитации или абилитации инвалида (ребенка-инвалида) (да/нет): да.

3. Состояние доступности объекта и предоставляемых на нем услуг

3.1. Путь следования к объекту пассажирским транспортом (описать маршрут движения с использованием пассажирского транспорта)

наличие адаптированного пассажирского транспорта к объекту нет.

3.2. Путь к объекту от ближайшей остановки пассажирского транспорта:

3.2.1. Расстояние до объекта от остановки транспорта нет.

3.2.2. Время движения (пешком): в зависимости от удаленности места жительства воспитанников от 2-х мин. до 30 минут.

3.2.3. Наличие выделенного от проезжей части пешеходного пути да.

3.2.4. Перекрестки (нерегулируемые, регулируемые, регулируемые со звуковой сигнализацией, таймером, нет): нерегулируемые .

3.2.5. Информация на пути следования к объекту (акустическая, тактильная, визуальная, нет): нет .

3.2.6. Перепады высоты на пути (съезды с тротуара) (нет/есть (описать)): нет,
их обустройство для инвалидов, передвигающихся на креслах-колясках (нет/есть (описать)): нет .

3.3. Организация доступности объекта и предоставляемых на нем услуг для инвалидов*(1)

Номер строки	Категория инвалидов (вид нарушения)	Вариант организации доступности объекта и предоставляемых на нем
--------------	-------------------------------------	--

		услуг*(2)
1.	Все категории инвалидов и маломобильных групп населения*(3)	ДУ
2.	в том числе инвалиды:	
3.	передвигающиеся на креслах-колясках	ДУ
4.	с нарушением опорно-двигательного аппарата	ДУ
5.	с нарушением зрения	ДУ
6.	с нарушением слуха	А
7.	с умственными нарушениями	ДУ

3.4. Состояние доступности основных структурно-функциональных зон объекта

Номер строки	Основные структурно-функциональные зоны объекта	Состояние доступности объекта для основных категорий инвалидов*(4)					
		К (для передвигающихся на креслах-колясках)	О (с нарушениями опорно-двигательного аппарата)	С (с нарушениями зрения)	Г (с нарушениями слуха)	У (с умственными нарушениями)	Для всех категорий маломобильных групп населения*(5)
1.	Территория, прилегающая к зданию (участок)	ДП	ДП	ДУ	ДП	ДП	ДУ
2.	Вход (входы) в здание	ДП	ДП	ДУ	ДП	ДП	ДУ
3.	Путь (пути) движения внутри здания, включая пути эвакуации	ДП	ДП	ДУ	ДП	ДП	ДУ
4.	Зона целевого назначения здания (целевого посещения объекта)	ДП	ДП	ДУ	ДП	ДП	ДУ
5.	Санитарно-гигиенические помещения	ДУ	ДУ	ДУ	ДП	ДП	ДУ
6.	Система информации и связи (на всех зонах)	ДП	ДП	ДУ	ДП	ДП	ДУ
7.	Пути движения	-	-	-	-	-	-

	к объекту (от остановки транспорта)						
8.	Все зоны и участки.	ДУ	ДУ	ДУ	ДП	ДП	ДУ

3.5. Итоговое заключение о состоянии доступности объекта и предоставляемых на нем услуг: ДУ – доступно условно (организация помощи сотрудникам учреждения (организации)).

4. Управленческое решение

4.1. Рекомендации по адаптации основных структурно-функциональных зон объекта:

Номер строки	Основные структурно-функциональные зоны объекта	Рекомендации по адаптации объекта (вид работы)*(6)			
		не нуждается (доступ обеспечен)	ремонт (текущий, капитальный), оснащение оборудованием	индивидуальное решение с техническими средствами реабилитации	технические решения невозможны - организация альтернативной формы обслуживания
1.	Территория, прилегающая к зданию (участок)		оснащение оборудованием (тактильная плитка, тактильная схема)		
2.	Вход (входы) в здание		оснащение оборудованием (тактильная лента, тактильная схема)		
3.	Путь (пути) движения внутри здания, включая пути эвакуации		оснащение оборудованием (мнемосхема, тактильная пиктограмма)		
4.	Зона целевого назначения здания (целевого посещения объекта)		оснащение оборудованием (мнемосхема, тактильная пиктограмма)		
5.	Санитарно-		оснащение		


	гигиенические помещения		оборудованием (поручни, мнемосхема, тактильная пиктограмма)		
6.	Система информации и связи (на всех зонах)		оснащение оборудованием (тактильные звуковые знаки)		
7.	Пути движения к объекту (от остановки транспорта)	-	-	-	-
8.	Все зоны и участки		оснащение оборудованием		

4.2. Период проведения работ: до особых указаний при наличие документа в рамках исполнения (указать наименование программы или плана мероприятий по адаптации основных структурно-функциональных зон объекта).


4.3. Ожидаемый результат (по состоянию доступности объекта) после выполнения работ по адаптации основных структурно-функциональных зон объекта: после оснащения объекта специальным оборудованием, объект будет доступен для всех категорий инвалидов.


5. Паспорт доступности объекта социальной инфраструктуры и предоставляемых на нем услуг (далее - Паспорт доступности объекта) разработан комиссией по проведению обследования и паспортизации объекта социальной инфраструктуры и предоставляемых на нем услуг (далее - Комиссия):

Председатель Комиссии:

 / А.А. Калачева
(подпись/Ф.И.О.)

Члены Комиссии:

 / Симанова Н. А.
(подпись/Ф.И.О.)

 / Ефремова Н. А.
(подпись/Ф.И.О.)

6. Копия Паспорта доступности объекта направлена 25.03.2024
(дата)

в Управление социальной политики №10

(наименование территориального отраслевого исполнительного органа государственной власти Свердловской области - управления социальной политики Министерства социальной политики Свердловской области) для размещения информации о состоянии доступности объекта социальной инфраструктуры и предоставляемых на нем услуг для инвалидов и других маломобильных групп населения Свердловской области в автоматизированной информационной системе "Доступная среда Свердловской области" в информационно-телекоммуникационной сети "Интернет".

*(1) С учетом СП 35-101-2001, СП 31-102-99.

*(2) Указывается один из вариантов:

"А" (доступность всех зон и помещений (универсальная));

"Б" (специально выделенные для инвалидов участки и помещения);

"ДУ" (дополнительная помощь сотрудника, услуги на дому, дистанционно);

"Нет" (не организована доступность).

*(3) Указывается худший из вариантов ответа.

*(4) Указывается:

ДП - доступно полностью (доступность для всех категорий инвалидов и других маломобильных групп населения);

ДЧ - доступно частично (достигаемость мест целевого назначения для отдельных категорий инвалидов);

ДУ - доступно условно (организация помощи сотрудниками организации или иной альтернативной формы обслуживания (на дому, дистанционно, иное));

нет - недоступно (не предназначен для посещения инвалидами и другими маломобильными группами населения).

*(5) Указывается худший из вариантов ответа.

*(6) Указываются конкретные рекомендации по каждой структурно функциональной зоне.

Приложение №2
К постановлению Правительства
Свердловской области
от 03.08.2023 №562-ПП

УТВЕРЖДЕНА
постановлением Правительства
Свердловской области
от 11.02.2014 №70-ПП
«О координации деятельности
в сфере формирования доступной
среды жизнедеятельности
для инвалидов и других
маломобильных групп населения
на территории Свердловской области»

ИНФОРМАЦИЯ

о состоянии доступности объектов социальной инфраструктуры
и предоставляемых на них услуг для инвалидов и других маломобильных
групп населения Свердловской области

1. Сфера деятельности: образование.

2. Количество объектов социальной, инженерной и транспортной инфраструктур (далее – объекты) в Реестре объектов социальной инфраструктуры в приоритетных сферах жизнедеятельности инвалидов и других маломобильных групп населения Свердловской области:

Всего (единиц)	из них имеют следующие состояния доступности				
	ДП-В ¹ (единиц)	ДЧ-В ² (единиц)	ДУ ³ (единиц)	ВНД ⁴ (единиц)	иное (ДП-И ⁵ , ДЧ-И ⁶) (единиц)
1	-	-	1	-	-

3. Перечень объектов, имеющих состояние доступности ДП-В (указывается вид (наименование) объекта, адрес объекта, назначение объекта (при наличии), наименование организации, расположенной на объекте):

1) Муниципальное автономное дошкольное образовательное учреждение городского округа Верхнее Дуброво «Детский сад «Теремок».

¹ Объект доступен полностью всем.

² Объект доступен частично всем.

³ Объект доступен условно всем.

⁴ Объект недоступен.

⁵ Объект доступен полностью избирательно.

⁶ Объект доступен частично избирательно